

Bienvenue !



“La Provence à vélo”

Plus de 250 professionnels à votre service !

“Provence cycling”
More than 250 professionals at your service !

“Fietsen door de Provence!”
Meer dan 250 vaklui tot uw dienst !



Loueurs, réparateurs et accompagnateurs vélo

Bicycle renters, repairs and guides
Fietsverhuurders, fietsmakers en gidsen

1 Benoit IGOULEN
Loueur et accompagnateur
Location VTT et VTC
+33 (0)6 14 11 18 15
www.igoulen-location-velo.fr
146 chemin de Roquefiguier
84190 Beaufort-les-Tours

4 Le Jardin de la Bastide - Chambres d'hôtes
+33 (0)4 90 70 63 47 - +33 06 20 58 66 76
www.jardin-bastide.com
215, Traverse des Auréoles
84150 Jonquières

5 Camping municipal “Les Peupliers”***
+33 (0)4 90 70 67 09
www.jonquieres.fr
Chemin de Braméfan - 84150 Jonquières



Terroir et lieux de visite

Terroir and visit sites
Streekproducten en bezienswaardigheden



Hébergements

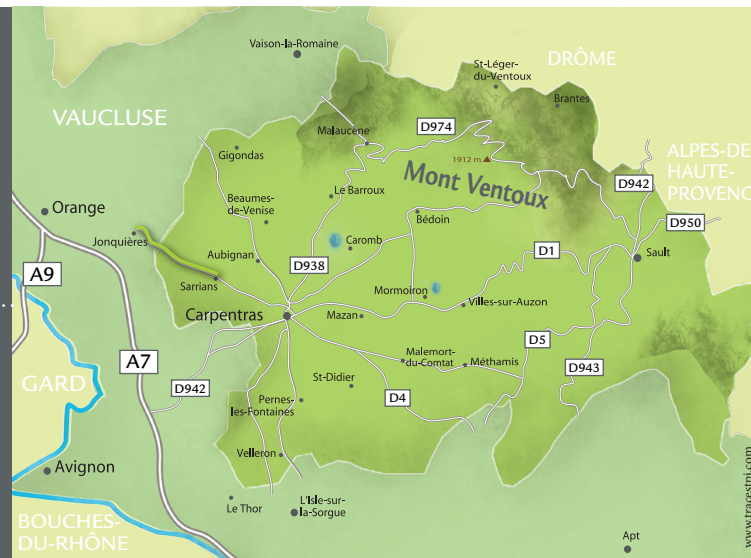
Accommodation
Accommodatie

2 Au coin des figuiers - Chambres d'hôtes
+33 (0)4 90 12 18 49 - +33 (0)6 19 57 15 32
www.aucoindesfiguiers.com
94 chemin des Roumeses - 84260 Sarriens

6 Cave Château Malijay
+33 (0)4 90 70 33 44
www.chateaumalijay.com
Chemin des Plumés - Route de Malijay
84150 Jonquières

3 La Transhumance
Chambres et table d'hôtes
+33 (0)4 90 46 80 49
www.la-transhumance.fr
586 chemin des Barres - 84260 Sarriens

7 Domaine de la fontaine du dos
+33 (0)4 90 65 59 39
www.fontaine-du-dos.com
735 bd du Comté d'Orange
84260 Sarriens



Téléchargez le tracé du circuit sur votre smartphone

Download the itinerary on your smartphone
Download de routebeschrijving op uw smartphone

Infographie : Cécilie Comil



www.destination-ventoux.com
www.escapado.fr



Châteauneuf-du-Pape
Place du Portail
Tél. + 33 (0)4 90 83 71 08
chateauneufdupape@paysprovence.fr

Courthézon
1 place Nassau
Tél. + 33 (0)4 90 70 26 21
courthezon@paysprovence.fr

Office de tourisme de Sarriens
Place Jean Jaurès
Tél. + 33 (0)4 90 65 56 73
contact@sarriens-montmirail.fr

112/15

www.provence-a-velo.fr
www.provence-cycling.com



© C. CONSTANT - CoVe / SVAEM / CC PRO



La Via Venaissia Voie verte Bike Path Groene Weg



Niveau
Level



Facile

Easy level
Gemakkelijk

Vélo conseillé

Type of bike
Type fiets
VTC / VAE / Vélo de route
Hybrid bike / Electric bicycle / Roadbike
Hybride / Elektrisch ondersteunde fiets / Racefiets

Distance

Afstand
4 miles

6,7
km



50 min

Circuit balisé
(routes partagées)

Marked circuit
(shared roads)

Bewegwijzerd circuit
(gedeelde wegen)



Les + du parcours

- Les paysages agricoles et viticoles du Comtat Venaissin
- Les magnifiques panoramas sur le massif des Dentelles de Montmirail et le mont Ventoux
- Les tours, remparts, portes anciennes de Sarriens
- Dégustation-visites de domaines et caves vinicoles
- L'artisanat de Jonquières

Features of this ride

- The viticulture and agricultural landscapes in the Comtat Venaissin
- Magnificent views over Mont Ventoux and the Dentelles of Montmirail range of hills
- Towers, ramparts, old entrance gates around Sarriens
- Tasting and cellars visits in our Wine Estates, Châteaux and Cellars
- Jonquieres's craftsmanship

Hoogtepunten van deze tocht

- Het landschap met akkers en wijngaarden van het Comtat Venaissin
- De schitterende vergezichten op de Dentelles de Montmirail en de Mont Ventoux
- De toren, vestingmuren en oude poorten van Sarriens
- Proeven en kelder tour
- Het ambacht van Jonquières



© CoVe

Itinéraire

La Via Venaïssia, vélo route parcourant le Comtat Venaissin, permettra à terme de relier Orange à Velleron soit une trentaine de kilomètres. Cet itinéraire parfaitement sécurisé créé sur le tracé de l'ancienne voie ferrée, permet de relier les anciennes gares des villages. Cet itinéraire vous permettra de découvrir de superbes vues sur les vignobles, la rivière Ouvèze et au loin, les falaises des Dentelles de Montmirail et le Mont Ventoux. Le retour se fait par le même chemin.

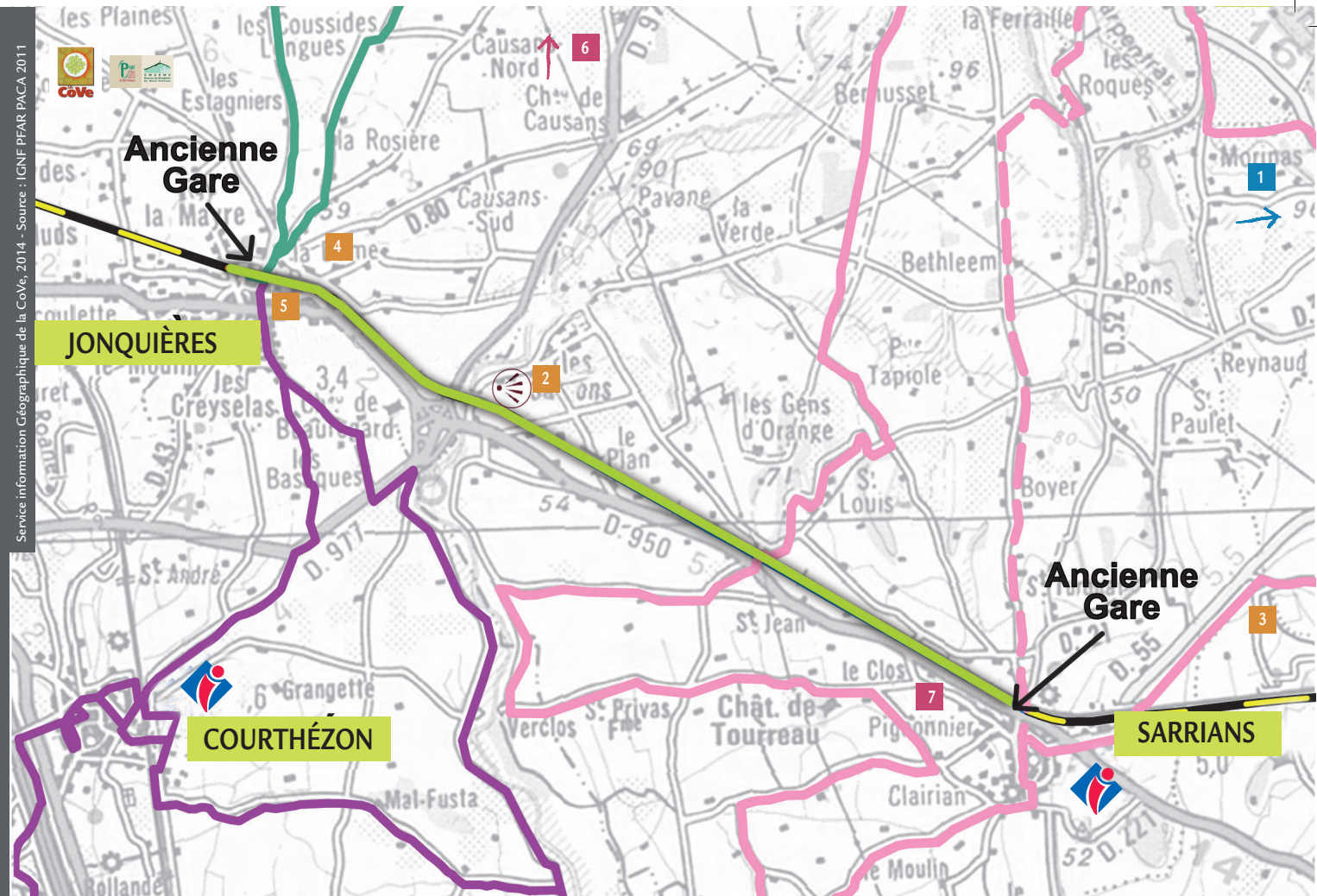
À partir des gares de Jonquières et de Sarriens, trois autres balades à vélo vous sont proposées. En empruntant des chemins de campagne, vous partirez à la découverte de magnifiques points de vue sur le massif des Dentelles de Montmirail et le mont Ventoux (attention au trafic routier, vous êtes en voie partagée avec des véhicules). Pour emprunter ces trois balades balisées, nous vous conseillons de suivre l'itinéraire à partir de leurs fiches circuits disponibles dans les offices de tourisme locaux ou en téléchargement sur le site internet « La Provence à vélo ».

Itinerary

The Via Venaïssia, a cycle path crossing the Comtat Venaissin, will eventually stretch some thirty kilometres between Orange and Velleron creating a perfectly safe route along the old railway line and connecting the former railway stations of the different villages. In 2013, leaving from Jonquières railway station, the route takes you through a landscape of vine nurseries then across the River Ouvèze over a superb metal bridge. In the distance you can admire the rugged Dentelles de Montmirail mountain range and Mont Ventoux. You must return along the same road.

From the stations of Jonquières and Sarriens, there are three other cycle routes to try. By taking the country roads, you can set off to discover magnificent viewpoints (watch out for the traffic though, as you are on a road shared with other vehicles). To take these three waymarked roads, we advise you to follow the itinerary as described on the route sheets available from the local tourist offices or for download from the "La Provence à Vélo" (Provence by Bike) website."

Service information Géographique de la CoVe, 2014 - Source : IGN/PFAR/PACA 2011



Services Services Voorzieningen	Pharmacie Pharmacy Apotheek	Alimentation Grocery stores Levensmiddelenwinkel	Jours de marché Market days Marktdagen
Jonquières	X	X	Dimanche matin Sunday morning Zondagmorgen
Sarriens	X	X	Dimanche matin Sunday morning Zondagmorgen

Recommandations

Équipement : l'équipement en vélo tout chemin et le port du casque sont conseillés.
Sécurité : sur les itinéraires, partageons la route avec les autres usagers et respectons le code de la route.
Environnement : préservons la nature et respectons les productions agricoles.

Recommendations

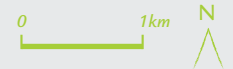
Equipment: a hybrid bike and a helmet are recommended.
Safety: on the itineraries, we share the road with other users and we respect the traffic regulations.
Environment: protect and respect nature and respect all agricultural production.

Aanbevelingen

Benodigd materiaal: is het aangeraden een polyvalente fiets te gebruiken en een helm te dragen.
Veiligheid: op de fietsroutes deelt u de weg met andere weggebruikers. Zorg dat u zich aan de verkeersregels houdt.
Milieu: heb eerbied voor de natuur en voor de landbouwproducties.

P Parking / Parking facilities / Parkeren

Jonquières
La gare - Railway station - Station
Sarriens
La gare - Railway station - Station



Office de tourisme - Tourist office

Point de vue - Seesighting

De Jonquières à la Via Venaïssia - From Jonquières to the Via Venaïssia

Promenade sur les Rives de l'Ouvéze - Ride along the banks of the Ouvèze

Les vignes comtadines - Comtadin vineyards

La Via Venaïssia

Travaux en cours



© CoVe